
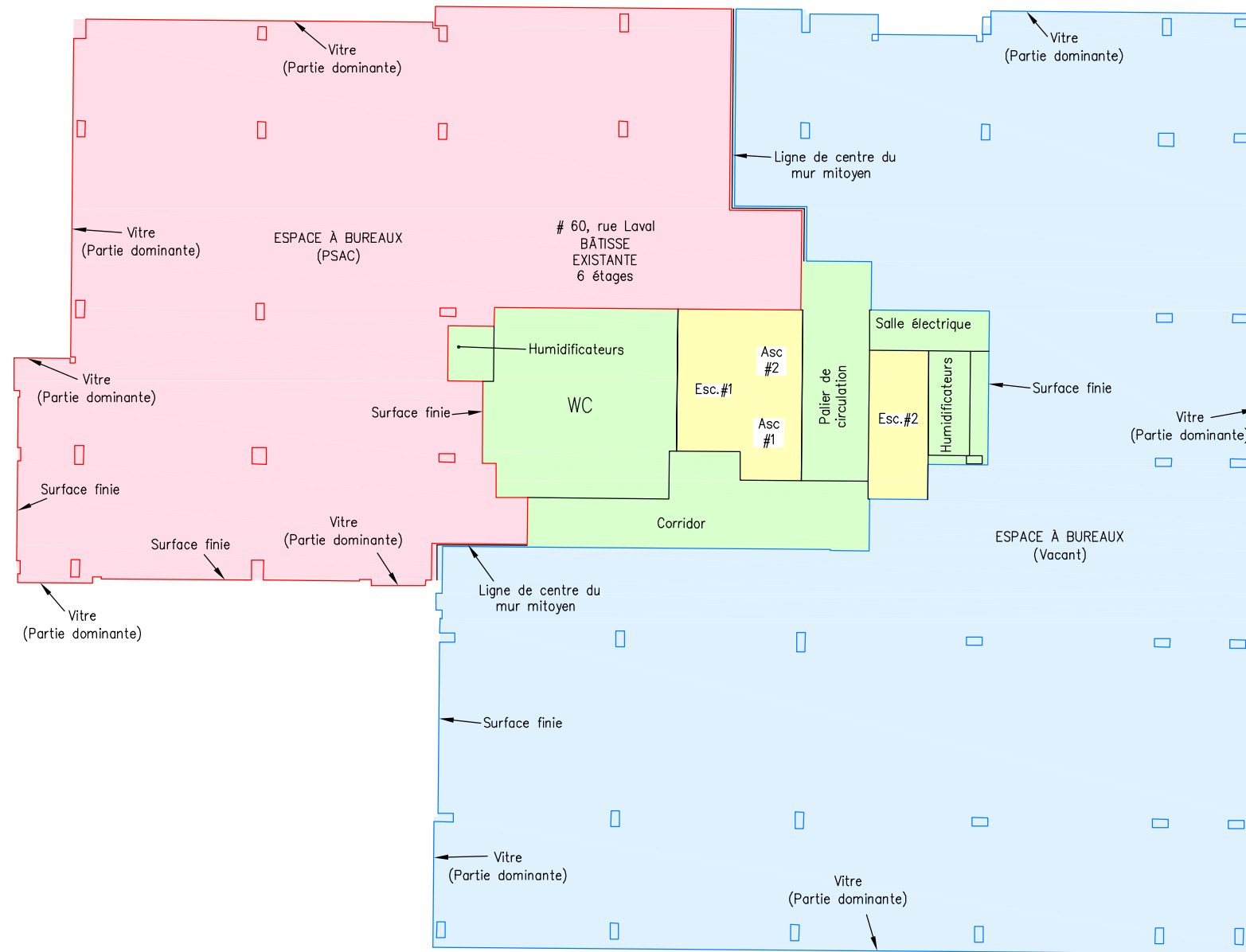


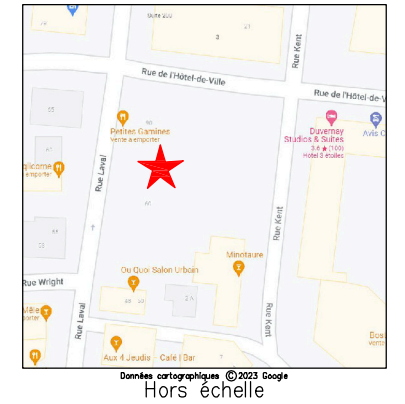
ÉTAGE 5
RUE LAVAL

Superficie brute mesurée	1 698,2 m ²
Superficie commune d'étage	150,3 m ²
Superficie des vides techniques verticaux	48,9 m ²
Superficie utilisable (PSAC)	560,6 m ²
Superficie utilisable (Vacant)	938,4 m ²
Superficie commune d'immeuble	247,4 m ²
Facteur L/U (L/U d'étage X L/U d'immeuble)	1,12759
Superficie locative (PSAC)	632,13 m ²
Superficie locative (Vacant)	1058,13 m ²



RUE DE L'HÔTEL-DE-VILLE

Plan clé



Vraie copie de la minute originale
conservée dans mon greffe

Arpenteur-géomètre

- Superficie utilisable (Bureau vacant)
- Superficie utilisable (Bureau PSAC)
- Superficie des vides techniques verticaux
- Superficie commune d'étage

PLAN DE SURFACES LOCATIVES

AG

PSL-4_6309677.dwg

Client : Société en commandite
Promenade du Portage

Lot 6 309 677
Cadastre du Québec
Circonscription foncière de Hull
Ville de Gatineau (secteur Hull)

Préparé à Gatineau, le 22 février 2024

Unité de mesures : Système métrique
Échelle 1 : 250 (mètres)



Signé numériquement par
Hubert Carpentier
Arpenteur-géomètre

Dossier : 105472-2 Minute : 18532